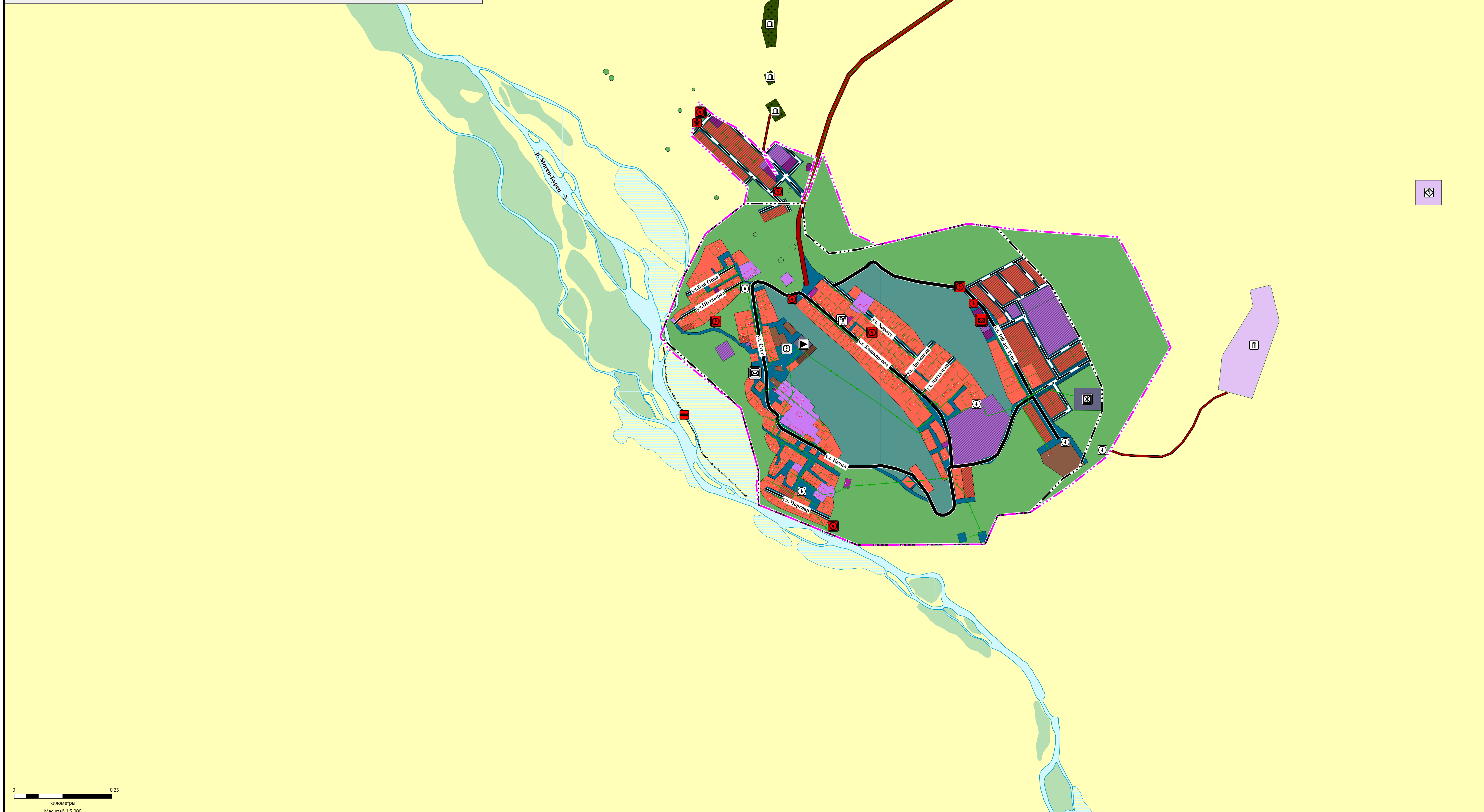
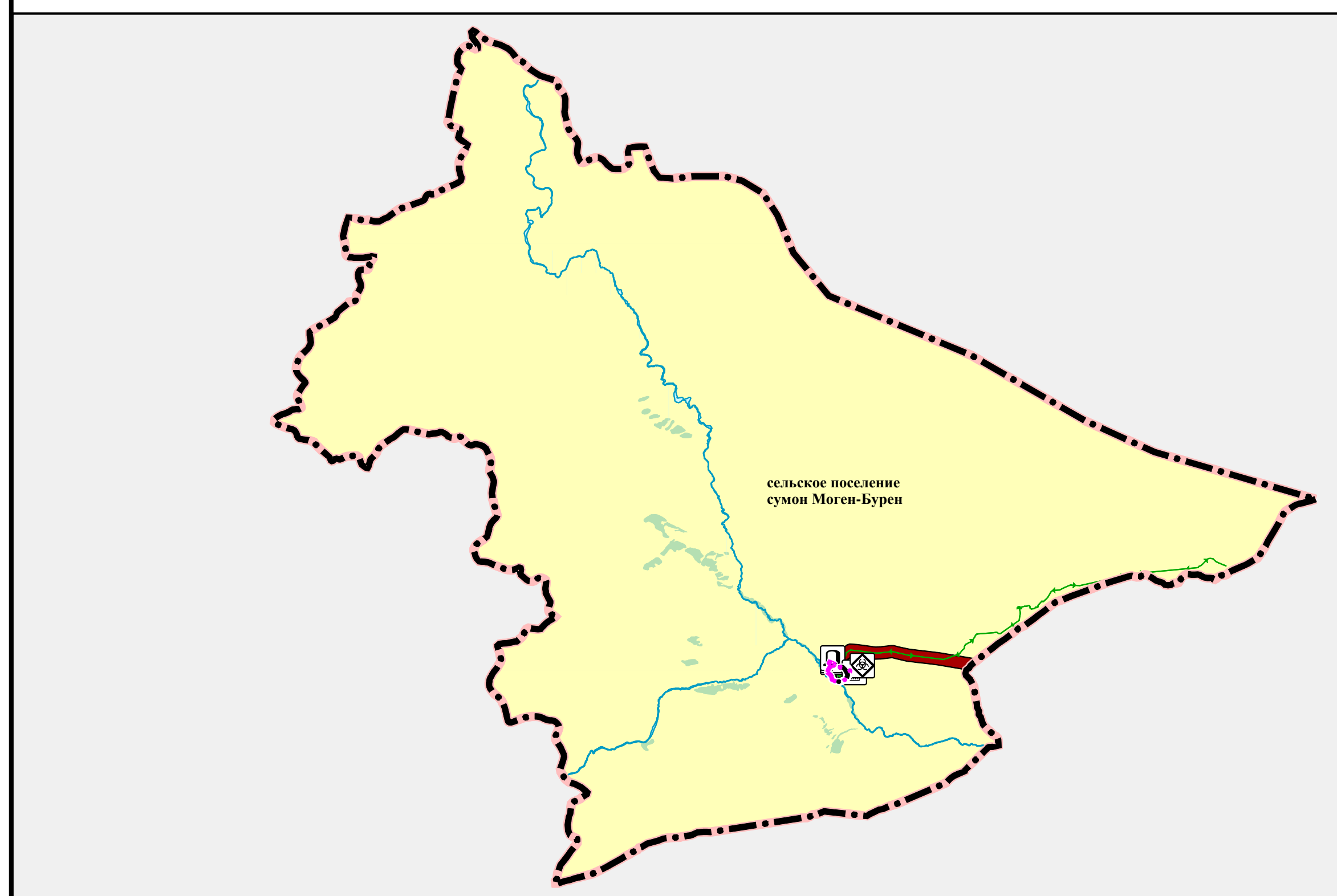
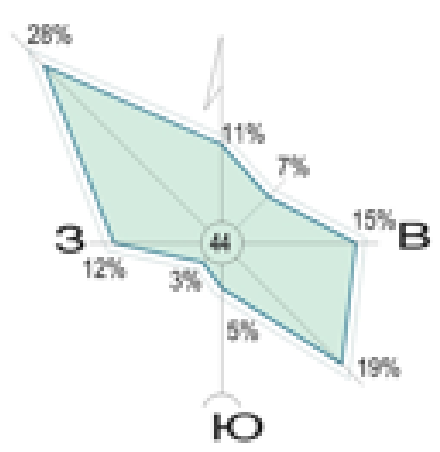




# ВНЕСЕНИЕ ИЗМЕНЕНИЙ В ГЕНЕРАЛЬНЫЙ ПЛАН СЕЛЬСКОГО ПОСЕЛЕНИЯ СУМОНА МОГЕН-БУРЕН МОНГУН-ТАЙГИНСКОГО КОЖУУНА РЕСПУБЛИКИ ТЫВА

Карта инженерной инфраструктуры и инженерного благоустройства территорий в растровом формате  
М 1:5 000



## УСЛОВНЫЕ ОБОЗНАЧЕНИЯ Границы единиц административно-территориального деления Российской Федерации

- Граница муниципального района
- Граница населенного пункта

## Земли по категориям

- Земли населенного пункта
- Земли сельскохозяйственного назначения
- Земли промышленности, энергетики, транспорта, связи, радиовещания, телевидения, информатики
- Земли особо охраняемых территорий и объектов
- Земли лесного фонда
- Земли водного фонда

## Природные объекты

- Поверхностные водные объекты
  - Водоток (река, ручей, канал)
  - Не отобр. Болото
- Леса
  - Леса защитная

## Территориальные зоны

- Жилые зоны
  - Жилые зоны-Ж1
- Общественно-деловая зона
  - Многофункциональная общественно-деловая зона О-1
  - Зона специализированной общественной застройки О-2
- Рекреационные зоны
  - Зона рекреационного назначения Р-1
  - Зона озеленения специального назначения Р-2
- Производственные зоны
  - Зона производственно-коммунальных объектов П-1
- Зоны транспортной и инженерной инфраструктуры
  - Зона транспортной инфраструктуры ИТ-1
  - Зона инженерной инфраструктуры ИТ-2
- Зоны специального назначения
  - Зона складов С-1
  - Зона складирования и захоронения отходов С-2

## Автомобильные дороги

- Автомобильные дороги федерального значения
- Автомобильные дороги регионального или межмуниципального значения
- Автомобильные дороги местного значения

## Улично-дорожная сеть сельского населенного пункта

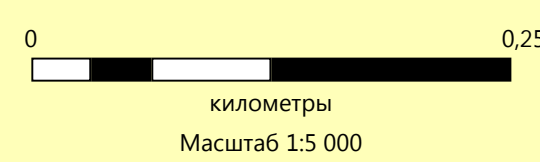
- Поселковая дорога
- Главная улица
- Улица в жилой застройке

## Линии электропередачи

- Линии электропередачи 330 кВ

## Объекты трубопроводного транспорта и инженерной инфраструктуры

- Электростанции
  - Электростанция дизельная (ДЭС)
  - Электростанция солнечная (СЭС)
- Электрические подстанции
  - Трансформаторная подстанция (ТП)
- Объекты водоснабжения
  - Артезианская скважина
- Объекты связи
  - Базовая станция
  - Объекты почтовой связи
  - Телевизионный ретранслятор
- Объекты инженерной защиты от опасных геологических процессов
  - Сооружения для защиты от затопления и подтопления



Муниципальный контракт №2 от 25.03.2021 г.					
Заказчик: Администрация сельского поселения сумона Моген-Бурен Монгун-Тайгинского кожууна Республики Тыва					
Имя	Фамилия	Инициалы	Подпись	Дата	
Ген. директор	Пурат Ю.С.				
Руководитель	Пурат Ю.С.				
Исполнитель	Оклад Б.П.				
Проект "Генеральный план сельского поселения сумона Моген-Бурен Монгун-Тайгинского кожууна"				Страна	Лист
Карта инженерной инфраструктуры и инженерного благоустройства территорий в растровом формате М 1:5 000				ГП	8
				000	Земельный кадастр