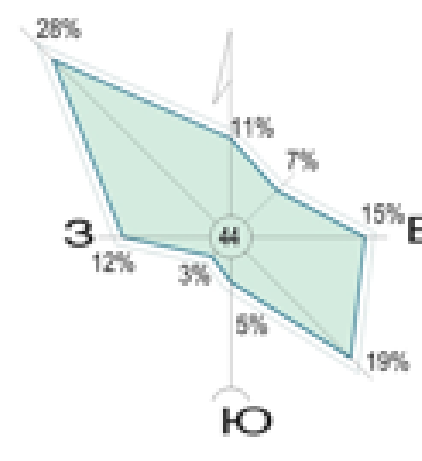
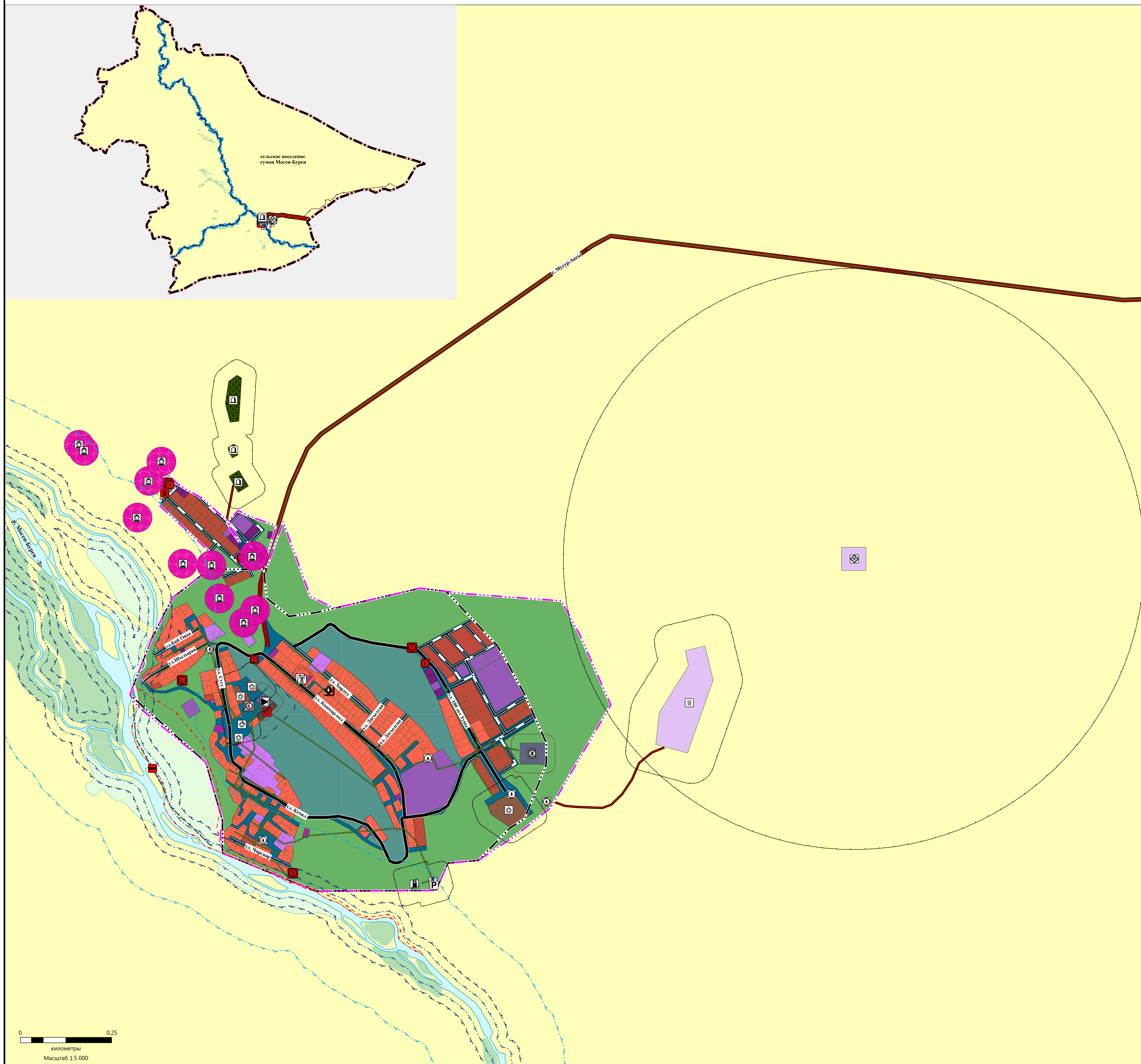


ПРАВИЛА ЗЕМЛЕПОЛЬЗОВАНИЯ И ЗАСТРОЙКИ СЕЛЬСКОГО ПОСЕЛЕНИЯ СУМОНА МОГЕН-БУРЕН МОНГУН-ТАЙГИНСКОГО КОЖУУНА РЕСПУБЛИКИ ТЫВА



Карта зон с особыми условиями использования территории
М 1:5 000



УСЛОВНЫЕ ОБОЗНАЧЕНИЯ

Границы единиц административно-территориального деления Российской Федерации

- Граница муниципального района
- Граница населенного пункта

Земли по категориям

- Земли населенного пункта
- Земли сельскохозяйственного назначения
- Земли промышленности, энергетики, транспорта, связи, радиосвязи, телевидения, информатики
- Земли особо охраняемых территорий и объектов
- Земли лесного фонда
- Земли водного фонда

Природные объекты

Поверхностные водные объекты

- Водоток (река, ручей, канал)
- Не отобр. Болото

Леса

- Леса защитные

Территориальные зоны

Жилые зоны

- Жилые зоны-Ж1

Общественно-деловые зоны

- Многофункциональная общественно-деловая зона О-1
- Зона специализированной общественной застройки О-2

Рекреационные зоны

- Зона рекреационного назначения Р-1
- Зона озеленения специального назначения Р-2

Производственные зоны

- Зона производственно-коммунальных объектов П-1

Зоны транспортной и инженерной инфраструктуры

- Зона транспортной инфраструктуры ИТ-1
- Зона инженерной инфраструктуры ИТ-2

Зоны специального назначения

- Зона кладбищ С-1
- Зона складирования и захоронения отходов С-2

Автомобильные дороги

- Автомобильные дороги федерального значения
- Автомобильные дороги регионального или межмуниципального значения
- Автомобильные дороги местного значения

Улично-дорожная сеть сельского населенного пункта

- Поселковая дорога
- Главная улица
- Улица в жилой застройке

Линии электропередачи

- Линии электропередачи 330 кВ

Предприятия промышленности, сельского и лесного хозяйства, объекты утилизации и переработки отходов производства и потребления

Прочие объекты, связанные с производственной деятельностью

- Объект, связанный с производственной деятельностью

Объекты утилизации, обезвреживания, размещения отходов производства и потребления

- Объект размещения отходов
- Объект утилизации, уничтожения биологических отходов

Объекты транспортной инфраструктуры

- Объекты обслуживания и хранения автомобильного транспорта
- Станция автозаправочная
- Станция технического обслуживания
- Стоянка (парковка) автомобилей

Объекты трубопроводного транспорта и инженерной инфраструктуры

- Электростанция дизельная (ДЭС)
- Электростанция солнечная (СЭС)
- Электрические подстанции
- Трансформаторная подстанция (ТП)

Объекты водоснабжения

- Артезианская скважина

Объекты связи

- Базовая станция
- Телевизионный ретранслятор
- Объекты инженерной защиты от опасных геологических процессов
- Сооружения для защиты от затопления и подтопления

Места погребения

- Кладбище

Объекты культурного наследия, границы их территорий

- Не отобр. Памятник

Зоны с особыми условиями использования территорий

Санитарно-защитная зона

- Санитарно-защитная зона предприятий, сооружений и иных объектов

Охранная зона инженерных коммуникаций

- Охранная зона объектов электросетевого хозяйства (вдоль линий электропередачи, вокруг подстанций)
- Охранная зона линий и сооружений связи
- Охранная зона канализационных сетей и сооружений

Водоохранные зоны

- Водоохранная зона

Прибрежные защитные полосы

- Прибрежная защитная полоса

Береговые полосы

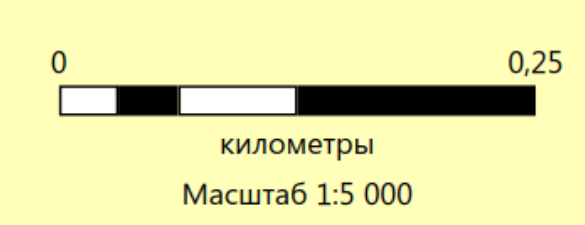
- Береговая полоса

Зоны затопления и подтопления

- Зона затопления

Зоны охраны объектов культурного наследия (памятников истории и культуры) народов Российской Федерации

- Охранная зона объекта культурного наследия



Муниципальный контракт №2 от 25.03.2021 г.		Заказчик: Администрация сельского поселения сумона Моген-Бурен Монгун-Тайгинского кожууна	
Имя	Фамилия	Имя	Фамилия
Ген. директор	Пурат Ю.С.	Проект	"Правила землепользования и застройки сельского поселения сумона Моген-Бурен Монгун-Тайгинского кожууна"
Руководитель	Пурат Ю.С.	Страна	Россия
Исполнитель	Оскар Б.П.	Лист	1
		Листов	1
		Итого	1
		Итого	1